PRILOGA 1C

NASLOVNA STRAN NAČRTA

PODATKI O GRADNJI		
naziv gradnje		**Nadgradnja javne športne in skupnostne infrastrukture v Športnem parku Beltinci**
kratek opis gradnje		**Predmet projekta sta prizidava nogometni tribuni s pripadajočimi športno rekreativnimi prostori in rekonstrukcija tribune. Prizidek bo etažnosti P in pokrit z ravno streho, pod tribunami na nivoju strehe prizidka bo tehnična etaža. Predvidena je pripadajoča zunanja ureditev okoli objekta. Objekt je priključen na GJI, preuredili se bodo le interni vodi.**
VRSTE GRADNJE	☐	**NOVOGRADNJA - NOVOZGRAJEN OBJEKT**
označiti vse ustrezne vrste gradnje	☑	**NOVOGRADNJA - PRIZIDAVA**
	☑	**REKONSTRUKCIJA**
	☐	**SPREMEMBA NAMEMBNOSTI**
	☐	**ODSTRANITEV CELOTNEGA OBJEKTA**
	☐	**LEGALIZACIJA**
	☐	**MANJŠA REKONSTRUKCIJA**
PODATKI O PROJEKTNI DOKUMENTACIJI		
vrsta dokumentacije		**PZI (projektna dokumentacija za izvedbo gradnje)**
številka projekta		**18063**
PODATKI O NAČRTU		
strokovno področje načrta		
naziv načrta		
številka načrta		
datum izdelave		**januar 2026**
datum spremembe		
PODATKI O PROJEKTANTU NAČRTA		
projektant načrta (naziv družbe)		**Atrij Gradbeni inženiring d.o.o.**
naslov		**Gajska ulica 39, 9233 Odranci**
odgovorna oseba projektanta načrta		**Nina Kolarič Tibaut**
podpis odgovorne osebe projektanta načrta		ATRIJ Gradbeni inženiring d.o.o. Gajska ulica 39, 9233 Odranci, tel.: (02) 573 71 10
PODATKI O IZDELOVALCU NAČRTA		
ime in priimek pooblaščenega arhitekta, pooblaščenega inženirja		**Nina Kolarič Tibaut, univ.dipl.inž.grad., mag.inž.arh.**
identifikacijska številka		**PA ZAPS 2051**
podpis pooblaščenega arhitekta, pooblaščenega inženirja		NINA KOLARIČ TIBAUT MAG.INŽ.ARH. POOBLAŠČENA ARHITEKTKA PA ZAPS 2051

PRILOGA 2C

IZJAVA PROJEKTANTA NAČRTA IN POOBLAŠČENEGA STOKOVNJAKA, KI JE IZDELAL NAČRT V PZI IN PID

PROJEKTANT NAČRTA	
projektant načrta (naziv družbe)	**Atrij Gradbeni inženiring d.o.o.**
naslov	**Gajska ulica 39, 9233 Odranci**
odgovorna oseba projektanta načrta	**Nina Kolarič Tibaut**

IN POOBLAŠČENI STROKOVNJAK, KI JE IZDELAL NAČRT	
pooblaščeni strokovnjak	**Nina Kolarič Tibaut, univ.dipl.inž.grad., mag.inž.arh.**

IZJAVLJAVA:

da načrt

vrsta dokumentacije	**PZI (projektna dokumentacija za izvedbo gradnje)**
strokovno področje načrta	
naziv načrta	
številka načrta	
datum izdelave	**januar 2026**

upošteva relevantne predpise in druge normativne dokumente ter da so upoštevane ustrezne bistvene in druge zahteve.

pooblaščeni strokovnjak	**Nina Kolarič Tibaut, univ.dipl.inž.grad., mag.inž.arh.**
identifikacijska številka	**PA ZAPS 2051**
podpis pooblaščenega strokovnjaka	
odgovorna oseba projektanta načrta	**Nina Kolarič Tibaut**
podpis odgovorne osebe projektanta načrta	

NINA KOLARIČ TIBAUT
MAG.INŽ.ARH.
POOBLAŠČENA ARHITEKTKA
PA ZAPS 2051

ATRIJ Gradbeni inženiring d.o.o.
Gajska ulica 39, 9233 Odranci, tel.: (02) 573 71 10

TEHNIČNO POROČILO

1. OPIS GRADNJE IN NJENIH ZNAČILNOSTI 2

1.1. NAMEN POSEGA 2
1.2. OPIS LOKACIJE Z URBANISTIČNIMI PODATKI 3
1.3. OPIS OBJEKTA IN NJEGOVIH ZNAČILNOSTI 3
1.4. PRIKAZ POVRŠIN 9

1. OPIS GRADNJE IN NJENIH ZNAČILNOSTI

1.1. NAMEN POSEGA

Predmet projekta sta prizidava in rekonstrukcija nogometne tribune na parc. št. 1685/2, 1671/4, 1673/2, 1673/1, 1672/2, 1672/1, k.o. 131 Beltinci.

Objekt je priključen na GJI. V občinski javni cesti, ki vodi do severozahodne strani objekta, ali ob njej potekajo vodi javne infrastrukture. Za potrebe predvidene gradnje se bodo izvedli le interni vodi elektrike, telekomunikacij in vodovoda, razen za javno fekalno kanalizacijo, kjer se izvede nov kanalizacijski priključek. Priključki na GJI s tem projektom niso predmet spremembe.

Objekt je projektiran v skladu z dogovorom z investitorjem oz. naročnikom ter v skladu z veljavnimi prostorskimi akti.

1.2. OPIS LOKACIJE Z URBANISTIČNIMI PODATKI

Lokacija gradnje: k.o. 131 Beltinci, parc. št. 1685/2, 1671/4, 1673/2, 1673/1, 1672/2, 1672/1.

Obravnavane parcele so locirane v severozahodnem delu k.o. Beltinci in prav tako v severozahodnem delu naselja Belinci.

Gradbena parcela je velikosti 43.127,0 m^2.

1.3. OPIS OBJEKTA IN NJEGOVIH ZNAČILNOSTI

vrsta gradnje	novogradnja - prizidava, rekonstrukcija
zahtevnost objekta	V skladu z Uredbo o razvrščanju objektov (Ur.list RS, št. 96/22) je objekt kot celota uvrščen med manj zahteven objekt.
klasifikacija celotnega objekta	V skladu z Uredbo o razvrščanju objektov (Ur.list RS, št. 96/22) je klasifikacija delov objekta naslednja: - 12650 STAVBE ZA ŠPORT: 92,2%, - 12112 GOSTILNE, RESTAVRACIJE IN TOČILNICE: 7,8%,. Klasifikacija celotnega objekta je 12650 STAVBE ZA ŠPORT.

1.3.1. TEHNIČNE ZNAČILNOSTI PREDVIDENE GRADNJE S PODROČJA ARHITEKTURE

Splošni opis

Predmet projekta sta rekonstrukcija in prizidava obstoječe nogometne tribune.
K obstoječi tribuni tlorisnih dimenzij 79,3 x 10,9 m (vključno s stopnicami na obeh straneh) se na zahodni strani, vzdolž celotne dolžine, dodaja prizidek dimenzij 6,2 x 75,6 m. Tloris celotnega objekta, vključno s ploščadjo za invalide, ki se doda na severozahodu objekta, meri 81,04 x 20,21 m. Prizidek bo po spremembi dokumentacije etažnosti P, z ureditvijo tehnične etaže pod tribunami na nivoju strehe prizidka, z možnostjo kasnejše nadzidave (potencialna nadzidava ni predmet tega projekta), in pokrit z ravno streho.
Pritličje se navezuje na obstoječe točkovne temelje. Finalni tlak v pritličju je na nivoju +25 cm nad nivojem zgornje pete točkovnega temelja obstoječih stebrov. Predvidena kota finalnega tlaka pritličja ±0,25 je 178,85 m n.v. in s tem projektom ni predmet spremembe.

Nogometna tribuna je projektirana za tekmovanja nivoja UEFA in 2. SNL. Zaradi tega mora objekt izpolnjevati infrastrukturne kriterije, ki jih določa Pravilnik o nogometni infrastrukturi za klubska tekmovanja – kategorizacija stadionov. Razporeditev prostorov, njihova velikost ter oprema so načrtovani v skladu z navedenim pravilnikom in usklajeni s predstavniki NZS.

Objekt je priključen na GJI. V občinski javni cesti, ki vodi do severozahodne strani objekta, ali ob njej potekajo vodi javne infrastrukture. Za potrebe predvidene gradnje se bodo izvedli le interni vodi elektrike, telekomunikacij in vodovoda, razen za javno fekalno kanalizacijo, kjer se izvede nov kanalizacijski priključek.

Vstop v objekt je iz zahodne strani, na sredini objekta. Osrednji prostor predstavlja avla, kjer je t.i. mix zona za novinarje. Iz avle je mogoč izhod na igrišče za obe moštvi, notranja hodnika na levi in desni pa vodita do ostalih prostorov. Vhodna vrata v avlo ter vrata na igrišče so dvokrilna. Ob avli so tudi sanitarije za novinarje oz. osebje.

V objektu so 4 garderobni prostori: 2 glavni garderobi s 30 sedišči in 2 dodatni garderobi namenjeni strokovnemu osebju posamezne ekipe z 18 sedišči. Vsaka garderoba ima pripadajoče sanitarije in umivalnico z 8 oz. 6 tuši, ki so dostopni neposredno iz garderobe. Posamezne sanitarije obsegajo 2 kabini s straniščno školjko, 2 pisoarja in 3 umivalnike.

V vsaki garderobi so hladilnik, masažna miza in tabla za taktična navodila.

Objekt vsebuje tudi naslednje prostore:

- 2 prostora za sodnike: za ženske in moške imata vsak pripadajočo kopalnico in sanitarije.
- Prostor za delegata tekme ima pripadajoče sanitarije in tuš.
- Soba za doping kontrolo je v bližini garderob za moštva in sodnike ter je nedostopna za javnost in medije. Ima tudi sanitarije in tuš ter hladilnik.
- Prostor za prvo pomoč ima sanitarije in tuš.
- Ekonomat in pralnica, ki vsebuje 3 pralne in 2 sušilna stroja, sta ločena prostora.
- Fitnes je namenjen igralcem, lahko pa se koristi tudi za širšo športno javnost.
- Kotlovnica ima lasten zunanji vhod, od znotraj nima dostopa.
- Gostinski lokal ima lastni vhod na zahodni strani objekta. Obsega tudi skladišče, sanitarije za zaposlene in sanitarije za goste.

Prostori v prizidku vzdolž zahodne, severne in južne fasade so osvetljeni in prezračevani skozi okna različnih dimenzij. Prostori pod tribuno nimajo naravne osvetlitve, razen vseh štirih garderob, ki so

osvetljene in prezračevane skozi okna, na vzhodni fasadi, ki gledajo proti igralni površini glavnega igrišča.

V medetaži - pod tribuno, se prostor stopničasto znižuje, v tem delu so klimati. Prostor se koristi za napeljavo strojnih in elektro instalacij. Dostop do prostora je preko požarne lestve in po ravni strehi.

Vzdolž celotne zahodne strani objekta je predvidena pasaža v širini 2 m kot pokriti dostop v objekt. S pasaže je mogoč tudi vstop v gostinski lokal, dostop do sanitarij za invalida, ženskih sanitarij za gledalce, moških sanitarij za gledalce in prostora za čistilko, ki je dostopen tudi iz notranjosti objekta. Prav tako je s pasaže dostop v kotlovnico.

Na severovzhodnem vogalu objekta se uredi ploščad za ogled tekem za invalide - za 5 oseb, dostopna po rampi strmine 6%. Na notranji strani so predvideni priklopni sedeži za spremljevalce invalidov. Ploščad je na nivoju pol metra nad nivojem terena, in je ograjena s kovinsko ograjo.

Na vzhodni strani objekta se izvedejo tri nova kovinska stopnišča, ki primarno služijo za evakuacijo.

Na severni in južni strani zunanjega spodnjega podesta, kjer so stopnice za dostop na tribuno se izvede razširitev podesta tribune za pol metra – v dolžini 10 m.

Obstoječe stopnice na sredini se odstranijo. Na tem mestu se predvidijo sedeži za gledalce tekme - podobno, kot je obstoječa AB stopniščna konstrukcija, na kateri so nameščeni obstoječi sedeži za gledalce. Ta del predstavlja del tribune za VIP igralce.

V zgornjem delu osrednjega dela tribune je predvidena vrsta sedežev za novinarje, višje-nad njimi pa zastekljeni del VIP tribune za visoke goste.

Nad tribuno je pod streho obstoječa ploščad za snemanje tekem s kamero - kovinska konstrukcija obešena na palične nosilce strehe. Dodatno se predvidita dve manjši ploščadi za snemanje, na skrajnih delih tribune. Višina ploščadi je na višini, ki zagotavlja nemoteno spremljanje prireditev za gledalce pod njo, hkrati je zagotovljena potrebna funkcionalna višina prostora za kamermana. Dostop na ploščad je po kovinski lestvi.

Opis arhitekturnih elementov in materialov

Opis strehe

Streha prizidka bo pohodna ravna streha z minimalnim naklonom za potrebe odvodnjavanja 2%. Zaključni sloj strehe je prani prodec, toplotno izolirano po izračunu gradbene fizike.

Opis fasade

Fasada se izvede kot kontaktna tankoslojna fasada s toplotno izolacijo debeline 16 cm na zunanji strani konstrukcije. Izolacijske plošče so prilepljene in če je potrebno, še dodatno pritrjene na

zunanjo stran zidu (odvisno od navodil proizvajalca) in armirane s tankoslojnim armiranim ometom. V omet je vtisnjena armaturna steklena mrežica. Kot zaključni sloj se uporabi tankoslojni dekorativni fasadni omet iz silikatnih zrnc.

Opis stavbnega pohištva

OKNA	Predvidena je vgradnja oken s troslojno zasteklitvijo in zunanjimi žaluzijami na motorni pogon, toplotna prehodnost celotnega okna mora biti manjša od 1,0 W/m^2K (v skladu z zahtevami PURES).
ZUNANJA VRATA	Toplotna prehodnost vrat mora biti manjša od 1,6 W/m^2K (v skladu z zahtevami PURES).

Predvidena je vgradnja PVC oziroma ALU stavbnega pohištva v sivi barvi.

Opis finalnih obdelav – notranje obdelave prostorov

OBDELAVA STEN IN STROPOV	Stene, ki niso obložene s keramiko se površinsko obdelajo oz. obelijo z disperzijsko notranjo barvo ali lateks barvo (odvisno od prostora). Za finalni strop so predvidene snemljive mineralne plošče.
TLAKI	Keramika, gumirana podlaga.

1.3.2. TEHNIČNE ZNAČILNOSTI PREDVIDENE GRADNJE S PODROČJA GRADBENIŠTVA

Opis konstrukcijskih elementov

Tip konstrukcije, osnovne značilnosti, konstrukcijski raster	Klasična opečna gradnja z AB vezmi in AB stebri. Nosilne opečne stene debeline 30 cm, predelne opečne stene debeline 20 cm, predelne stene iz mavčno-kartonskih plošč s podkonstrukcijo, debelin 22,0, 15,0 in 10,0 cm. Maksimalni nosilni raster v prečni smeri je 10,0 metrov, v vzdolžni pa 5,0 m.
Nosilni sistem za vertikalno obtežbo	Opečna stena z AB vezmi in vertikalne vezi.
Nosilni sistem za horizontalno obtežbo	AB plošča in AB nosilci 30 x 40 cm.
Predviden sistem temeljenja	Plitvo temeljenje (AB temeljna plošča).

Dokazovanje mehanske odpornosti in stabilnosti posameznih objektov bo potekalo na osnovi 5. člena Pravilnika o mehanski odpornosti in stabilnosti objektov (Ur.l.RS št. 101/05), to je v skladu z načeli in pravili evrokodov.

1.3.3. TEHNIČNE ZNAČILNOSTI PREDVIDENE GRADNJE S PODROČJA GRADBENIŠTVA – ZUNANJA IN KOMUNALNA UREDITEV

Dostop do objekta bo iz severne strani s Cankarjeve ulice po delu Ravenske ceste, ki se rekonstruira. Izvede se asfaltirana cesta za dvosmerni promet širine 6 m. Na vsaki strani se izvedejo parkirišča - skupaj 75 parkirnih mest za osebne avtomobile (od tega 4 parkirna mesta za invalide), 5 parkirnih mest za intervencijska vozila in 2 parkirni mesti za avtobuse. Na vsaki strani se izvede tudi pločnik širine 2,0 m. Zasnova rekonstrukcije dostopa do tribune, ki je razvidna iz Ureditvene situacije v sklopu lokacijskih prikazov predstavlja idejno prometno rešitev, katera izpolnjuje zahteve Nogometne zveze Slovenije – Pravilnik o nogometni infrastrukturi za klubska tekmovanja – kategorizacija stadionov.

Ob vzhodnem delu objekta se preuredijo klopi za rezervne igralce ter klop za uradne osebe ter tlakovane površine okoli njih.

1.3.4. TEHNIČNE ZNAČILNOSTI PREDVIDENE GRADNJE S PODROČJA ELEKTROTEHNIKE

električne inštalacije	Predvidene so klasične elektro inštalacije za razsvetljavo in vtičnice, predvideno je elektro upravljanje zunanjih senčil.

1.3.5. TEHNIČNE ZNAČILNOSTI PREDVIDENE GRADNJE S PODROČJA STROJNIŠTVA

ogrevanje	Predvideno je ogrevanje celotnega objekta s toplotno črpalko zrak / voda
prezračevanje	Predviden je centralni prezračevalni sistem z rekuperacijo.
vodovod	Predvideni je klasični razvod vodovoda po stavbi, topla voda se bo pripravljala z dvema centralnima bojlerjema in električnim bojlerjem za lokal.

1.3.6. TEHNIČNE ZNAČILNOSTI PREDVIDENE GRADNJE S PODROČJA POŽARNE VARNOSTI

Stavba se projektira na podlagi Pravilnika o požarni varnosti v stavbah (Ur.l.RS št. 31/04, 10/05, 83/05, 14/07 in 12/13, 61/17 – GZ in 199/21 – GZ-1) in Tehnične smernice za graditev TSG-1-001: 2019 Požarna varnost v stavbah s popravki. V skladu z zahtevami navedenih dokumentov se načrtuje požarna varnost.

1.4. PRIKAZ POVRŠIN

Površine in prostornina

Izračuni numeričnih podatkov o objektu so izvedeni v skladu s SIST ISO 9836:2018.

Tlorisne površine (bruto in neto) se razlikujejo med:

a) tlorisnimi površinami, ki so z vseh strani zaprte do polne višine in v celoti pokrite;

b) tlorisnimi površinami, ki niso zaprte z vseh strani do polne višine, so pa pokrite, tako kot npr. lože;

c) tlorisnimi površinami, ki so obdane z elementi, kot so npr. parapeti, venci, ograje, in niso pokrite, tako kot odprti balkoni.

<table>
<tr><td colspan="4">zazidana površina</td><td>1306,3 m²</td></tr>
<tr><td colspan="4">bruto tlorisna površina
pritličje: a) 1113,4 m²
b) 192,9 m²
medetaža (tehnični prostor): a) 388,6 m²</td><td>1694,9 m²</td></tr>
<tr><td colspan="4">bruto prostornina
pritličje: a) 4146,0 m³
b) 736,6 m³</td><td rowspan="2">5831,3 m³</td></tr>
<tr><td colspan="4">medetaža: a) 948,7 m³</td></tr>
<tr><td colspan="4">neto tlorisna površina</td><td></td></tr>
<tr><td></td><td>uporabna površina</td><td>tehnična p.</td><td>komunikacijska p.</td><td></td></tr>
<tr><td></td><td>802,4 m²</td><td>370,0 m²</td><td>247,1 m²</td><td>1419,5 m²</td></tr>
<tr><td>pritličje:</td><td>a) 802,4 m²</td><td>a) 43,0 m²</td><td>a) 70,7 m²
b) 176,4 m²</td><td>1092,5m²</td></tr>
<tr><td>medetaža:</td><td>/</td><td>a) 327,0 m²</td><td>/</td><td>327,0 m²</td></tr>
</table>

Prikaz normativnih površin

Etaža		Št. pr.	Prostor	Površina [m^2]
Pritličje				**1092,5**
Uporabna p.	a)	1	Avla	120,6
Komunikacijska p.	a)	1/1	Hodnik	16,6
Komunikacijska p .	a)	1/2	Hodnik	15,1
Uporabna p.	a)	2	Umivalnica	22,7
Uporabna p.	a)	3	Garderoba 2	47,4
Uporabna p.	a)	4	Garderoba 4	36,7
Uporabna p.	a)	5	Umivalnica	20,5
Uporabna p.	a)	6	Gostinski lokal	107,9
Uporabna p.	a)	6/1	WC Ž / invalidi	9,9
Uporabna p.	a)	6/2	WC M	9,3
Uporabna p.	a)	6/3	Skladišče	18,6
Uporabna p.	a)	6/4	WC zaposleni	3,4
Tehnična p.	a)	7	Kotlovnica	43,0
Komunikacijska p .	a)	8	Hodnik	15,7
Uporabna p.	a)	9/1	WC Ž	9,5
Uporabna p.	a)	9/2	WC M	17,5
Uporabna p.	a)	10	Čistila	6,8
Uporabna p.	a)	11	WC avla	7,8
Uporabna p.	a)	12	Sodnik M	11,2
Uporabna p.	a)	13	WC	4,9
Uporabna p.	a)	14	WC	5,0
Uporabna p.	a)	15	Sodnik Ž	10,6
Uporabna p.	a)	16	Umivalnica	24,4
Uporabna p.	a)	17	Garderoba 1	50,5
Uporabna p.	a)	18	Garderoba 3	36,5
Uporabna p.	a)	19	Umivalnica	20,4
Uporabna p.	a)	20	Fitnes	107,9
Komunikacijska p .	a)	21	Hodnik	23,3
Uporabna p.	a)	22	WC	7,1
Uporabna p.	a)	23	Delegat	15,7
Uporabna p.	a)	24	WC	6,3
Uporabna p.	a)	25	Prva pomoč	13,2
Uporabna p.	a)	26	WC	6,3
Uporabna p.	a)	27	Doping	12,3
Uporabna p.	a)	28/1	Ekonomat	16,4
Uporabna p.	a)	28/2	Pralnica	11,0
Uporabna p.	a)	29	WC invalid	4,1

Komunikacijska p .	b)	30	Pasaža	176,4
Medetaža				**327,0**
Tehnična p.	a)	K	Klimati	327,0
SKUPAJ:				**1419,5**

TEHNIČNI PRIKAZI

1.	**TLORIS PRITLIČJA - RUŠITEV**	1:100
2.	**TLORIS PRITLIČJA**	1:50
3.	**TLORIS MEDETAŽE**	1:50
4.	**TLORIS TRIBUNE**	1:50
5.	**PREREZ A-A**	1:50
6.	**FASADE**	1:200
7.	**POGLEDA**	

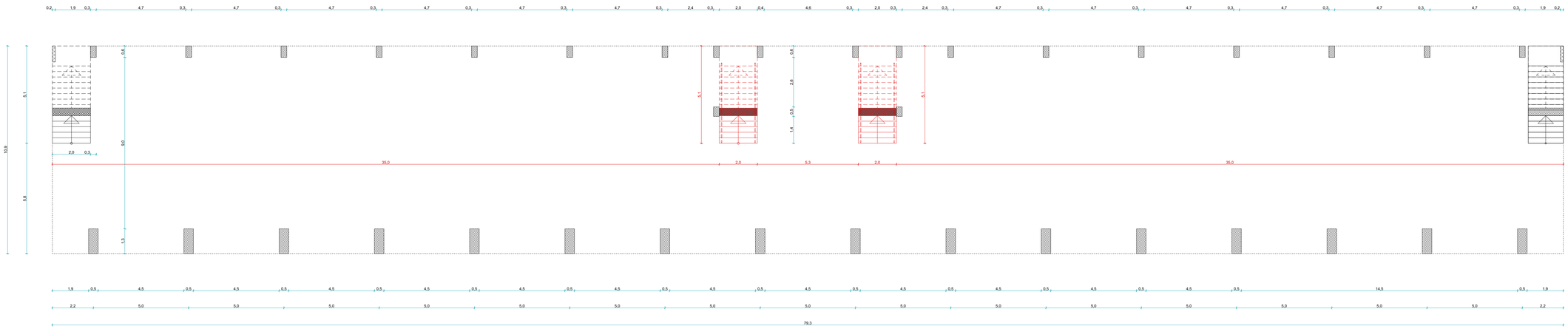

LEGENDA:

RUŠITEV

ABSOLUTNA KOTA = 178,60 m n.v. = ±0,00 = *zgornji rob pete točkovnega temelja*
K.P. = 178,85 m n.v. = +0,25 = *kota notranjega finalnega tlaka pritličja*

S

projektant:

ATRIJ
Gradbeni inženiring d.o.o.
Glajska ulica 39, 9233 Odranci

investitor:	OBČINA BELTINCI Mladinska ulica 2 9231 Beltinci		
objekt:	Nadgradnja javne športne in skupnostne infrastrukture v Športnem parku Beltinci		
vrsta gradnje:	rekonstrukcija, prizidava		
mesto gradnje:	k.o. Beltinci, št. parc. 1685/2, 1671/4, 1673/2, 1673/1, 1672/2, 1672/1		
številka projekta:	18063	številka načrta:	L49-18/A
vrsta projekta:	PZI	vrsta načrta:	NAČRT ARHITEKTURE
odg. vodja projekta:	Nina Kolarič Tibaut, univ.dipl.inž.grad., mag.inž.arh. IZS G-4210		
odg. projektant:	Nina Kolarič Tibaut, univ.dipl.inž.grad., mag.inž.arh., PA ZAPS 2051		
izdelal:	Tia Šalamon, dipl.inž.arh. (UN)		
merilo:	M 1:100	datum izdelave:	februar 2026

Tloris pritličja - rušitev

risba št.: 1

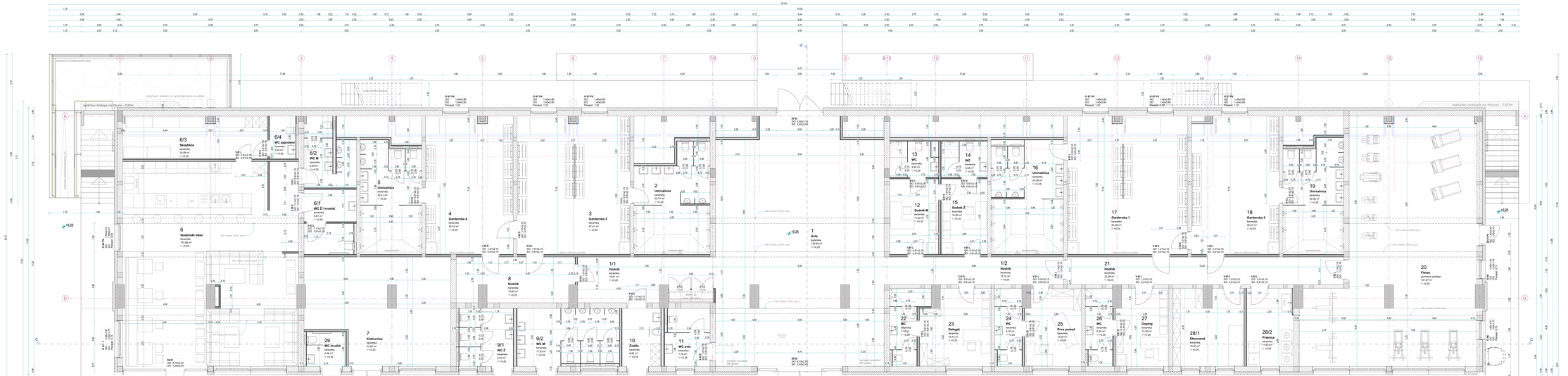
nadstrešek dvoriščne hišice - 0,50m
predprostor za invalidsko kolesarsko
prekrivni sedeži za vzpenjevalca invalida
nadstrešek dvoriščne hišice - 0,50m
6/3 Skladišče
6/4 WC zaposleni
6/2 WC M
6/1 WC Ž / invalidi
5 Umivalnica
4 Garderoba 4
6 Gostinski lokal
3 Garderoba 2
2 Umivalnica
1 Avla
1/1 Hodnik
8 Hodnik
9/1 WC Ž
9/2 WC M
10 Čistila
11 WC avta
7 Kotlovnica
29 WC invalidi
30 Pavza
12 Sodnik M
13 WC
14 WC
15 Sodnik Ž
16 Sanitarija
17 Garderoba 1
18 Garderoba 3
19 Umivalnica
1/2 Hodnik
21 Hodnik
20 Fitnes
22 WC
23 Delegat
24 WC
25 Prva pomoč
26 WC
27 Doping
28/1 Ekonomat
28/2 Pralnica
+0,25
+0,00
+0,25
+0,25
+0,25

Medetaža

Št. prostora	Prostor	Površina m2
K	Klimati	327,01
		327,01 m²

LEGENDA
GO- gradbena odprtina
SO- svetla odprtina
DO- dimenzije okna

ABSOLUTNA KOTA = 178,60 m n.v. = ±0,00 *= zgornji rob pete točkovnega temelja*
K.P. = 178,85 m n.v. = +0,25 = *kota notranjega finalnega tlaka pritličja*

projektant:	investitor:	OBČINA BELTINCI Mladinska ulica 2 9231 Beltinci
ATRIJ Gradbeni inženiring d.o.o. Gajska ulica 39, 9233 Odranci	objekt:	Nadgradnja javne športne in skupnostne infrastrukture v Športnem parku Beltinci
	vrsta gradnje:	rekonstrukcija, prizidava
	mesto gradnje:	k.o. Beltinci, št. parc. 1685/2, 1671/4, 1673/2, 1673/1, 1672/2, 1672/1
	številka projekta:	18063 — številka načrta: L49-18/A
	vrsta projekta:	PZI — vrsta načrta: NAČRT ARHITEKTURE
	odg. vodja projekta:	Nina Kolarič Tibaut, univ.dipl.inž.grad., mag.inž.arh. IZS G-4210
	odg. projektant:	Nina Kolarič Tibaut, univ.dipl.inž.grad., mag.inž.arh., PA ZAPS 2051
	izdelal:	Tia Šalamon, dipl.inž.arh. (UN)
	merilo:	M 1:50 — datum izdelave: februar 2026

Tloris medetaže — risba št.: 3

ABSOLUTNA KOTA = 178,60 m n.v. = ±0,00 *= zgornji rob pete točkovnega temelja*
K.P. = 178,85 m n.v. = +0,25 = *kota notranjega finalnega tlaka pritličja*

projektant: ATRIJ Gradbeni inženiring d.o.o. Gajska ulica 39, 9233 Odranci	investitor:	OBČINA BELTINCI Mladinska ulica 2 9231 Beltinci	
	objekt:	Nadgradnja javne športne in skupnostne infrastrukture v Športnem parku Beltinci	
	vrsta gradnje:	rekonstrukcija, prizidava	
	mesto gradnje:	k.o. Beltinci, št. parc. 1685/2, 1671/4, 1673/2, 1673/1, 1672/2, 1672/1	
	številka projekta:	18063	številka načrta: L49-18/A
	vrsta projekta:	PZI	vrsta načrta: NAČRT ARHITEKTURE
	odg. vodja projekta:	Nina Kolarič Tibaut, univ.dipl.inž.grad., mag.inž.arh. IZS G-4210	
	odg. projektant:	Nina Kolarič Tibaut, univ.dipl.inž.grad., mag.inž.arh., PA ZAPS 2051	
	izdelal:	Tia Šalamon, dipl.inž.arh. (UN)	
	merilo:	M 1:50	datum izdelave: februar 2026

Tloris tribune

risba št.: 4

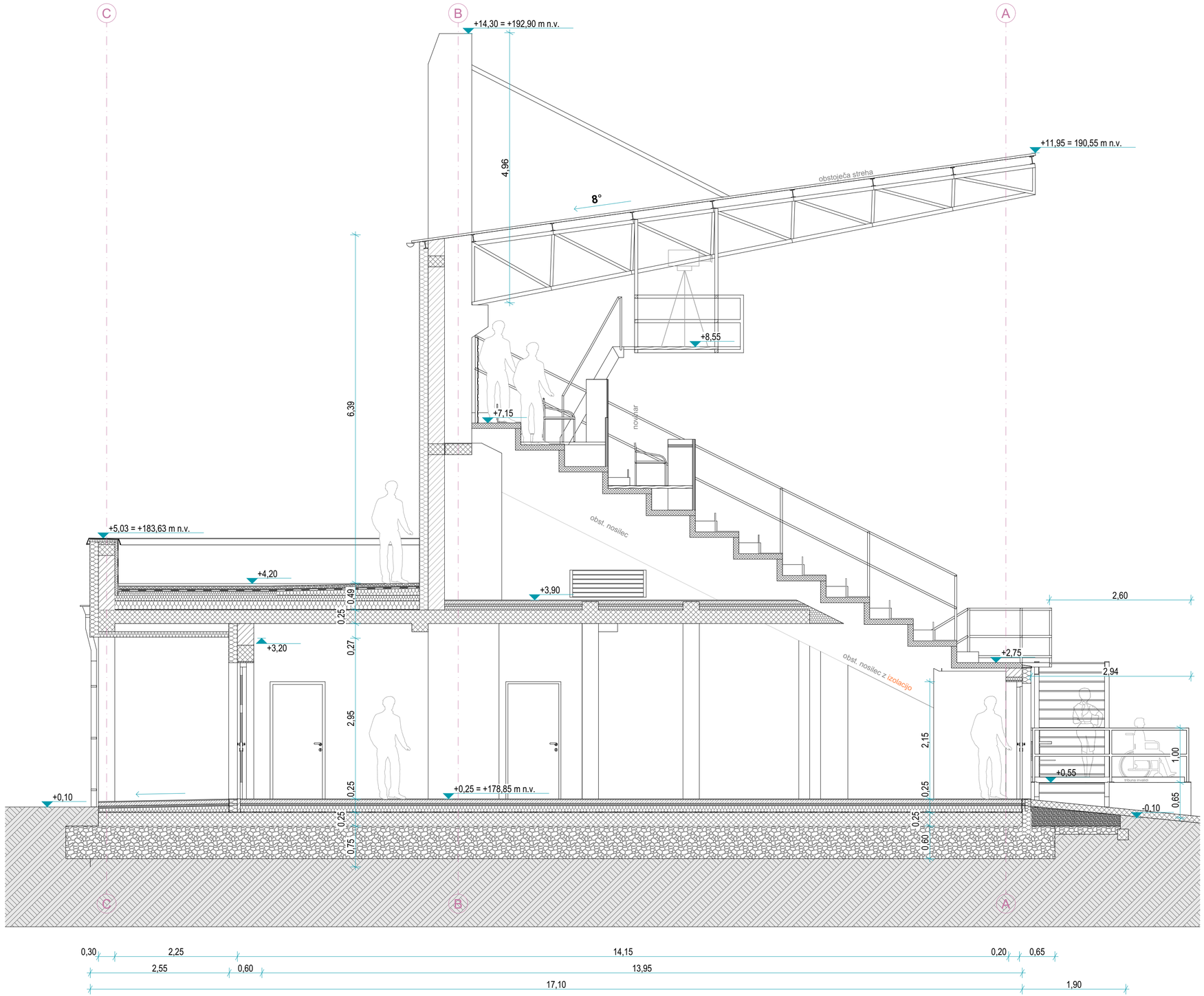

ABSOLUTNA KOTA = 178,60 m n.v. = ±0,00 *= zgornji rob pete točkovnega temelja*
K.P. = 178,85 m n.v. = +0,25 = *kota notranjega finalnega tlaka pritličja*

projektant:

ATRIJ
Gradbeni inženiring d.o.o.
Gajska ulica 39, 9233 Odranci

investitor:	OBČINA BELTINCI Mladinska ulica 2 9231 Beltinci		
objekt:	Nadgradnja javne športne in skupnostne infrastrukture v Športnem parku Beltinci		
vrsta gradnje:	rekonstrukcija, prizidava		
mesto gradnje:	k.o. Beltinci, št. parc. 1685/2, 1671/4, 1673/2, 1673/1, 1672/2, 1672/1		
številka projekta:	18063	številka načrta:	L49-18/A
vrsta projekta:	PZI	vrsta načrta:	NAČRT ARHITEKTURE
odg. vodja projekta:	Nina Kolarič Tibaut, univ.dipl.inž.grad., mag.inž.arh. IZS G-4210		
odg. projektant:	Nina Kolarič Tibaut, univ.dipl.inž.grad., mag.inž.arh., PA ZAPS 2051		
izdelal:	Tia Šalamon, dipl.inž.arh. (UN)		
merilo:	M 1:50	datum izdelave:	februar 2026

Prerez A-A

risba št.: 5

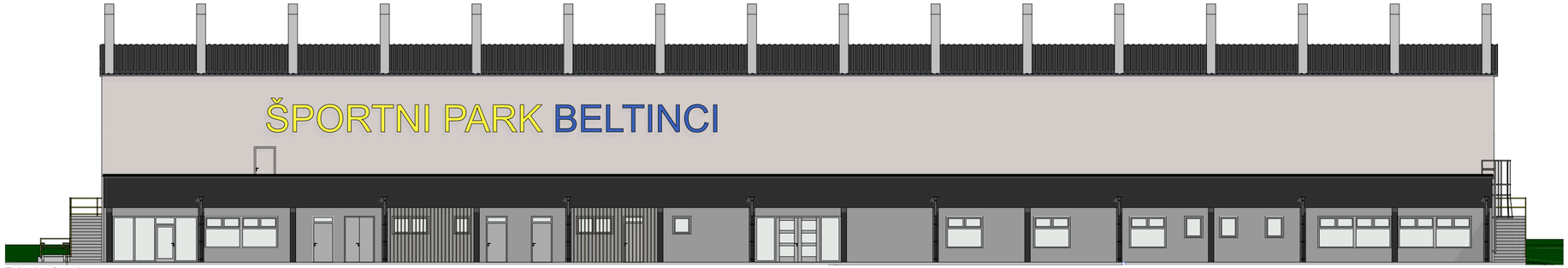

Zahodna fasada

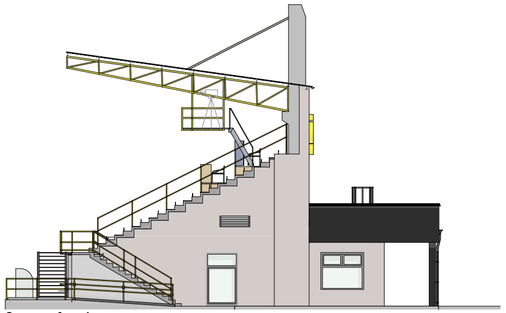

Severna fasada

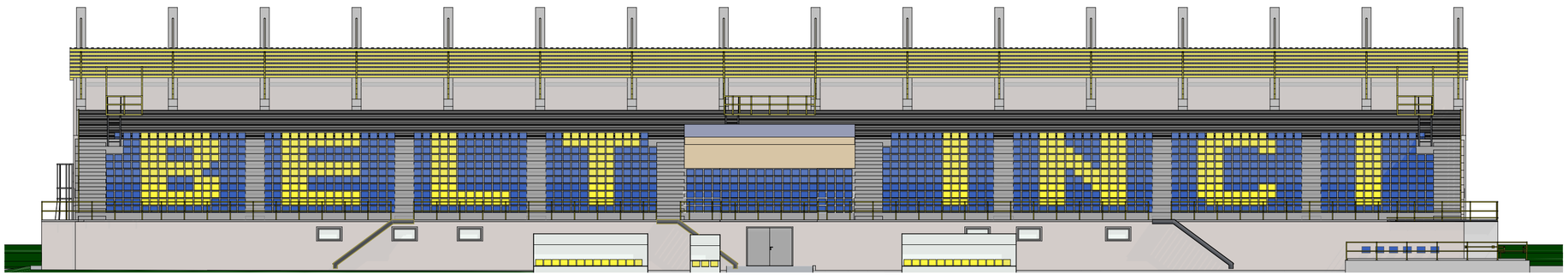

Vzhodna fasada

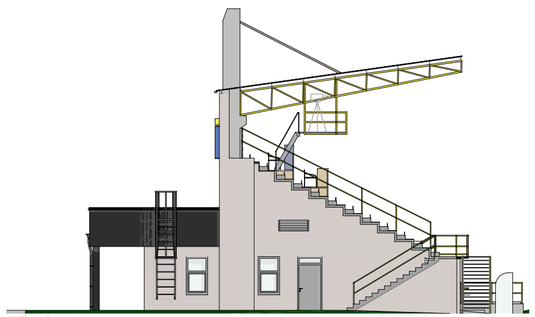

Južna fasada

projektant:

ATRIJ
Gradbeni inženiring d.o.o.
Gajska ulica 39, 9233 Odranci

investitor:	OBČINA BELTINCI Mladinska ulica 2 9231 Beltinci		
objekt:	Nadgradnja javne športne in skupnostne infrastrukture v Športnem parku Beltinci		
vrsta gradnje:	rekonstrukcija, prizidava		
mesto gradnje:	k.o. Beltinci, št. parc. 1685/2, 1671/4, 1673/2, 1673/1, 1672/2, 1672/1		
številka projekta:	18063	številka načrta:	L49-18/A
vrsta projekta:	PZI	vrsta načrta:	NAČRT ARHITEKTURE
odg. vodja projekta:	Nina Kolarič Tibaut, univ.dipl.inž.grad., mag.inž.arh. IZS G-4210		
odg. projektant:	Nina Kolarič Tibaut, univ.dipl.inž.grad., mag.inž.arh., PA ZAPS 2051		
izdelal:	Tia Šalamon, dipl.inž.arh. (UN)		
merilo:	M 1:200	datum izdelave:	februar 2026

Fasade

risba št.: 6



Pogled iz severozahoda na celotno območje



Pogled iz severozahoda na objekt

projektant:

ATRIJ
Gradbeni inženiring d.o.o.
Gajska ulica 39, 9233 Odranci

investitor:	OBČINA BELTINCI Mladinska ulica 2 9231 Beltinci		
objekt:	Nadgradnja javne športne in skupnostne infrastrukture v Športnem parku Beltinci		
vrsta gradnje:	rekonstrukcija, prizidava		
mesto gradnje:	k.o. Beltinci, št. parc. 1685/2, 1671/4, 1673/2, 1673/1, 1672/2, 1672/1		
številka projekta:	18063	številka načrta:	L49-18/A
vrsta projekta:	PZI	vrsta načrta:	NAČRT ARHITEKTURE
odg. vodja projekta:	Nina Kolarič Tibaut, univ.dipl.inž.grad., mag.inž.arh. IZS G-4210		
odg. projektant:	Nina Kolarič Tibaut, univ.dipl.inž.grad., mag.inž.arh., PA ZAPS 2051		
izdelal:	Tia Šalamon, dipl.inž.arh. (UN)		
merilo:		datum izdelave:	februar 2026

Pogleda

risba št.: 7